

## FICHE D'ACCESSIBILITE ELIA AVENUE DE VILVORDE



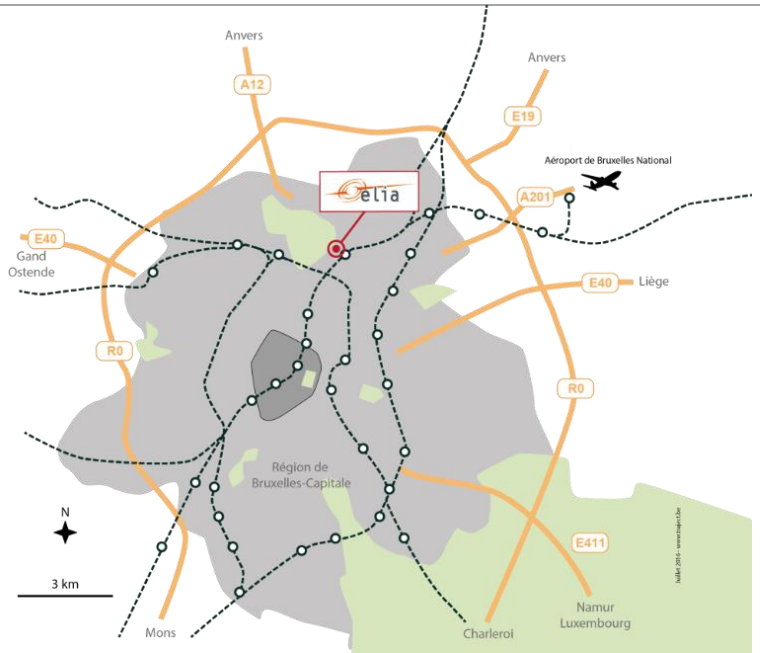
Avenue de Vilvorde 126  
1000 Bruxelles
























GPS: 50.880846, 4.379972



+32 2 240.52.11

[www.elia.be](http://www.elia.be)



	<p><b>Schaerbeek</b>          – Connexions trains S :          S1 : Malines, Vilvorde, Waterloo, Nivelles          S2 : Leuven, Zaventem, Buizingen, Brain-le-Comte          S6 : Alost, Ninove, Halle          S81 : Ottignies, Rixensart, Hoeilaart</p> <p><b>Bruxelles-Nord</b>          – Connexions régulières vers toutes les grandes villes en Belgique</p>	+ + + +	 4min  5min – 1.000m  3 25min  15min – 3.600m	 SNCB
	<p>7 [Vanderkindere - Heysel]          – Arrêt Docks Bruxsel, toutes les 6’</p> <p>3 [Esplanade - Churchill]          – Arrêt Van Praet, toutes les 5’</p> <p>92 Fort-Jaco - Schaerbeek Gare]          – Arrêt Schaerbeek Gare, toutes les 6’</p>	+ + +	 6min – 450m  10min – 800m  4min	 STIB
	<p>58 [Yser – Vilvorde Station]          – Arrêt Docks Bruxsel</p> <p>59 [Hôpital Etterb.-Ixelles – Bordet Gare]          – Arrêt Schaerbeek Gare</p> <p>69 [Jules Bordet – Schaerbeek Gare]          – Arrêt Schaerbeek Gare</p> <p>57 [Hôpital Miliare – Gare du Nord]          – Arrêt Van Praet</p> <p>47 [De Brouckère – Vilvorde Gare]          – Arrêt Van Praet</p>	+ + + + +	 6min – 450m  4min  4min  10min – 800m  10min – 800m	 STIB
	<p><b>Gare de Schaerbeek &gt; Elia (1<sup>er</sup> arrêt)</b>          – Toutes les 15min entre 6.50 et 9.20</p> <p><b>Elia (bât. J) &gt; Gare de Schaerbeek</b>          – Toutes les 15min entre 15.30 et 18.30          (vendredi : entre 15.00 et 16.00)</p>		4min	 ELIA
	<p><b>Itinéraire</b>          – Du Nord : A12 jusqu’au Pont Van Praet et ensuite traverser le canal          – Du Sud : Par le ring extérieur, prendre la sortie 6 pour ensuite longer le canal par la Ch. de Vilvorde          – Elia Avenue de Vilvorde sur <a href="#">google maps</a></p> <p><b>Stationnement sur site</b>          – Covoiturage : 2 pl.          – Véhicules électriques : 2 pl.          – Visiteurs : 8 pl.          – PMR : 1 pl.</p> <p><b>Stationnement payant à proximité</b>          – Docks Bruxsel : entrée via Pont Van Praet (6min à pied du site – 450m)</p> <p><b>Voitures partagées Cambio</b>          Stations les plus proches:          – Docks Bruxsel          – Van Praet</p>	 	<p><b>Plateformes de covoiturage</b>          – <a href="#">carpool.be</a>          – <a href="#">blablacar.be</a></p> <p><b>Itinéraires cyclables régionaux</b>          – ICR-C : Arc de Bruxelles          – ICR-CK : Canal          – ICR-MM : Maelbeek          – ICR-SZ : La Senne          – Promenade verte</p> <p><b>Parking vélo</b> : devant le restaurant  <b>Vestiaires et douches</b> : Bâtiment J</p> <p><b>Vélos partagés Villo!</b>          Stations les plus proches :          – Docks Bruxsel          – Van Praet</p>	