

FICHE D'ACCESSIBILITE ELIA MONNOYER



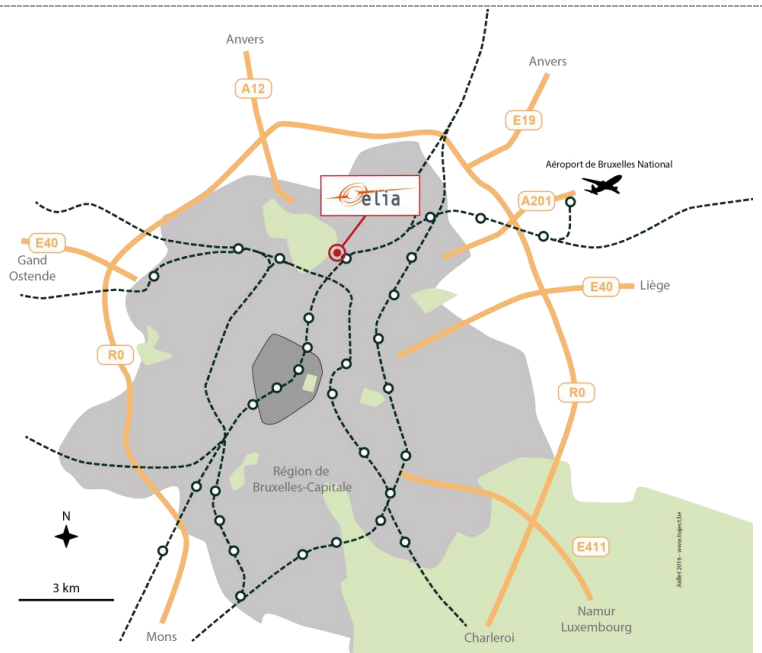
Quai Léon Monnoyer 3
1000 Bruxelles























GPS: 50.880846, 4.379972



+32 2 546.77.11

www.elia.be



	<p>Schaerbeek – Connexions trains S : S1 : Malines, Vilvorde, Waterloo, Nivelles S2 : Leuven, Zaventem, Buizingen, Brain-le-Comte S6 : Alost, Ninove, Halle S81 : Ottignies, Rixensart, Hoeilaart</p> <p>Bruxelles-Nord – Connexions régulières vers toutes les grandes villes en Belgique</p>	<p>+  6min</p> <p>+  5min – 1.200m</p> <p>+  3 20min</p> <p>+  10min – 3.200m</p> <p> SNCB</p>
	<p>7 [Vanderkindere – Heysel] – Arrêt Docks Brussel, toutes les 6’</p> <p>3 [Esplanade – Churchill] – Arrêt Van Praet, toutes les 5’</p> <p>92 [Schaerbeek Gare – Fort-Jaco] – Arrêt Schaerbeek Gare, toutes les 6’</p>	<p>+  6min – 400m</p> <p>+  5min – 300m</p> <p>+  6min</p>
	<p>58 [Yser – Vilvorde Station] – Arrêt Docks Brussel</p> <p>59 [Hôpital Etterbeek – Ixelles – Bordet Gare] – Arrêt Schaerbeek Gare</p> <p>69 [Jules Bordet – Schaerbeek Gare] – Arrêt Schaerbeek Gare</p> <p>57 [Hôpital Miliare – Gare du Nord] – Arrêt Van Praet</p> <p>47 [De Brouckère – Vilvorde Gare] – Arrêt Van Praet</p>	<p>+  6min – 400m</p> <p>+  6min</p> <p>+  6min</p> <p>+  5min – 300m</p> <p>+  5min – 300m</p> <p> STIB</p>
	<p>Gare de Schaerbeek > Elia (2nd arrêt) – Toutes les 15min entre 6.50 et 9.20</p> <p>Elia (bât. J) > Gare de Schaerbeek – Toutes les 15min entre 15.30 et 18.30 (vendredi : entre 15.00 et 16.00)</p>	<p>6min</p> <p> ELIA</p>
 <p>Itinéraire – Du Nord : A12 jusqu’au Pont Van Praet et ensuite traverser le canal – Du Sud : Par le ring extérieur, prendre la sortie 6 pour ensuite longer le canal par le Quai Monnoyer – Elia Monnoyer sur google maps</p> <p>Stationnement sur site – Covoiturage : 2 pl. – Véhicules électriques : 10 pl. (dont 2 visiteurs) – Visiteurs : 18 pl. – PMR : 6 pl. (dont 1 visiteur)</p> <p>Stationnement payant à proximité – Docks Brussel : entrée via Pont Van Praet (6min à pied du site – 400m)</p> <p>Voitures partagées Cambio Stations les plus proches: – Docks Brussel – Van Praet</p>	 <p>Plateformes de covoiturage – carpool.be – blablacar.be</p>  <p>Itinéraires cyclables régionaux – ICR-C : Arc de Bruxelles – ICR-CK : Canal – ICR-MM : Maelbeek – ICR-SZ : La Senne – Promenade verte</p> <p>Parking vélo : 37 pl. (dont 5 visiteurs) Vestiaires et douches : rez-de-chaussée</p> <p>Vélos partagés Villo! Stations les plus proches : – Docks Brussel – Van Praet</p>	